

# Stříbrnice - CZ052.3604.5207.157716 - stav 22. 3. 2021

## A. OBEC

Vrbice

<b>Číslo obce PRVKUK</b>	157716
<b>Kód obce PRVKUK</b>	CZ052.3604.5207.157716
<b>Kód obce</b>	572128
<b>Číslo ORP (ČSÚ)</b> <b>Název ORP</b>	1015 (5207) Jičín
<b>Číslo POU</b> <b>Název POU</b>	2178 Jičín



Členění obce

<b>Úplný kód části obce PRVKUK</b>	<b>Název části obce</b>	<b>Kód části obce PRVKUK</b>	<b>Kód části obce RÚIAN</b>
CZ052.3604.5207.157716.01	Stříbrnice	15771	157716

## B. CHARAKTERISTIKA OBCE

### B.1 Základní informace o obci

Obec Stříbrnice je místní část obce Vrbice. Leží 2 km severozápadně v nadmořských výškách 258 - 266 m n.m. Obec má 24 trvale bydlících obyvatel v 11 domech vedených pro trvalé bydlení. V obci se dále nachází 29 objektů určených pro individuální rekreaci 55 obyvatel. Do budoucna se nepředpokládá nárůst počtu obyvatel obce.

Podklady:

Vyplněný sběrný formulář "Podklady pro aktualizaci PRVKUK"

## B.2 Demografický vývoj (prognóza)

Název části obce	Obyvatelé	Počet obyvatel						
		2002	2005	2010	2015	2020	2025	2030
Stříbrnice	Trvale bydlící	-	-	-	24	24	24	24
	Přechodně bydlící	-	-	-	55	55	55	55
	Celkem	-	-	-	79	79	79	79

## B.3 Vývoj počtu obyvatel v obci (ČSÚ)

Obec	2010	2011	2012	2013	2014	2015	2016	2017	2018	2019	2020	2021	2022	2023
Vrbice	89	117	119	117	119	136	145	145	139	153	152	163	-	-

## C. VODOVODY

### C.1 Počet obyvatel připojených na vodovod

Název části obce	Počet připojených na vodovod						
	2002	2005	2010	2015	2020	2025	2030
Stříbrnice	-	-	-	0	0	0	79

### C.2 Bilanční údaje

Položka	Jednotka	2002	2005	2010	2015	2020	2025	2030
Průměrná potřeba vody	m <sup>3</sup> /den	-	-	-	0	3	5	8
Maximální potřeba vody	m <sup>3</sup> /den	-	-	-	0	3	6	9
Voda specifická z VVR	l/os x den	-	-	-	0,00	2,63	5,27	7,90

Voda specifická z VFC	l/os x den	-	-	-	0,00	2,63	5,27	7,90
Voda specifická z VFD	l/os x den	-	-	-	0,00	0,00	0,00	0,00
Voda specifická z VFO	l/os x den	-	-	-	0,00	0,00	0,00	0,00
Voda specifická z VNF	l/os x den	-	-	-	0,00	0,00	0,00	0,00

#### C.4 Vodovody – popis stávajícího stavu

V obci Stříbrnice není v současné době vybudován veřejný vodovod. Obyvatelé jsou zásobeni individuálně pomocí domovních studní.

#### C.5 Vodovody – popis návrhového stavu

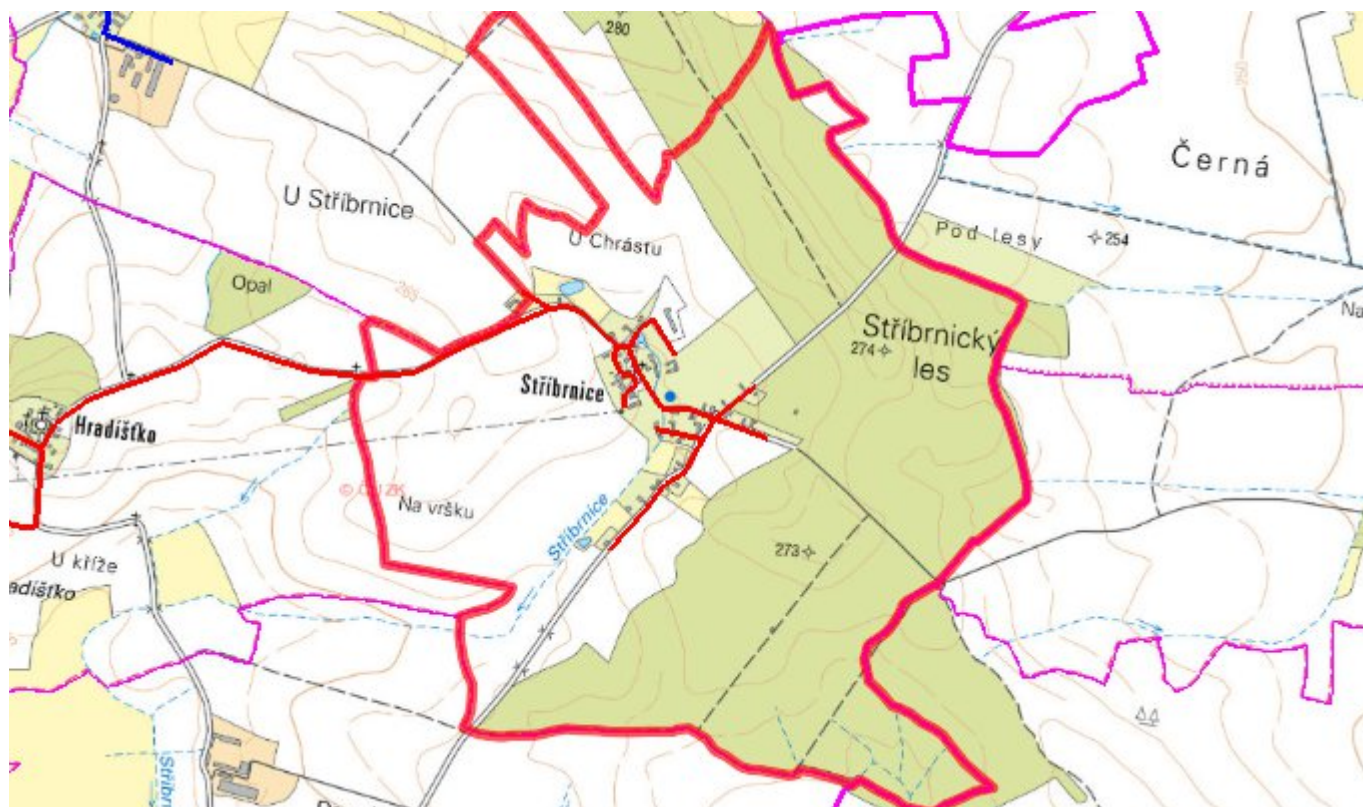
Napojení na vodovod obce Vrbice není možné z důvodu nedostatečného množství vody. Alternativně bylo uvažováno s napojením na vodovodní síť Vysoké Veselí (Veselská Lhota) nebo napojení na vodovodní síť v obci Třtěnice. Provozovatel těchto vodovodů, VOS Jičín a.s., nesouhlasí s napojením uvažovaného vodovodu pro místní část Stříbrnice.

Navrhuje se připojení místní části obce Stříbrnice na vodárenskou soustavu Východní Čechy, kterou vlastní společnost VAK Hradec Králové, a.s. a provozuje společnost Královéhradecká provozní, a.s. Napojení tohoto plánovaného vodovodu na zdrojovou vodovodní síť bude provedeno při severovýchodním okraji lokality Hradíštko (=m.č. obce Žeretice).

#### C.6 Nouzové zásobování vodou za krizové situace

Při problémech se zásobami pitné vody budou obyvatelé zásobeni pomocí cisteren nebo vody balené. U nemovitostí vlastníci studny bude voda z nich použita jako užitková a zásobování doplněno vodou balenou.

#### C.7 Mapa



## D. KANALIZACE A ČOV

### D.1 Počet obyvatel připojených na kanalizaci

Název části obce	Počet připojených na kanalizaci						
	2002	2005	2010	2015	2020	2025	2030
<b>Stříbrnice</b>	-	-	-	0	0	0	0

### D.2 Počet obyvatel připojených na ČOV

Název části obce	Počet připojených na ČOV						
	2002	2005	2010	2015	2020	2025	2030
<b>Stříbrnice</b>	-	-	-	0	0	0	0

### D.3 Bilanční údaje

Položka	Jednotka	2002	2005	2010	2015	2020	2025	2030
Produkce komunálních OV	m <sup>3</sup> /den	-	-	-	3,83	3,83	3,83	3,83

Produkce komunálního znečištění	kg/den	-	-	-	2,40	2,40	2,40	2,40
Produkce průmyslových OV	m <sup>3</sup> /den	-	-	-	0,00	0,00	0,00	0,00
Produkce znečištění průmyslových OV	kg/den	-	-	-	0,00	0,00	0,00	0,00

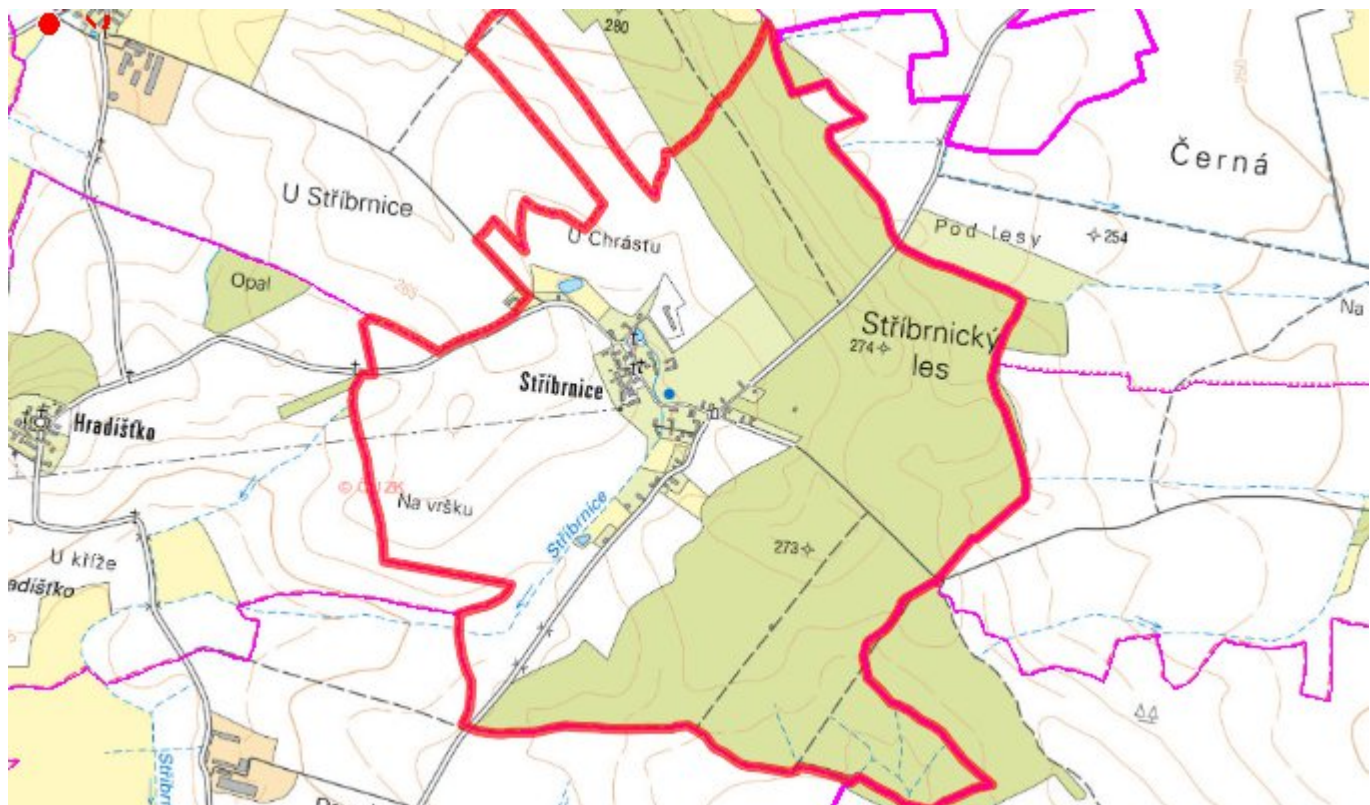
#### D.5 Kanalizace – popis stávajícího stavu

V obci je stávající jednotná kanalizace bez povoleného vypouštění odpadních vod do vod povrchových (platnost do 9/2018). O nové povolení je požádáno.

#### D.6 Kanalizace – popis návrhového stavu

Vzhledem k velikosti obce bude v obci ponechán stávající systém individuální likvidace odpadních vod.

#### D.7 Mapa



### E. EKONOMICKÁ ČÁST



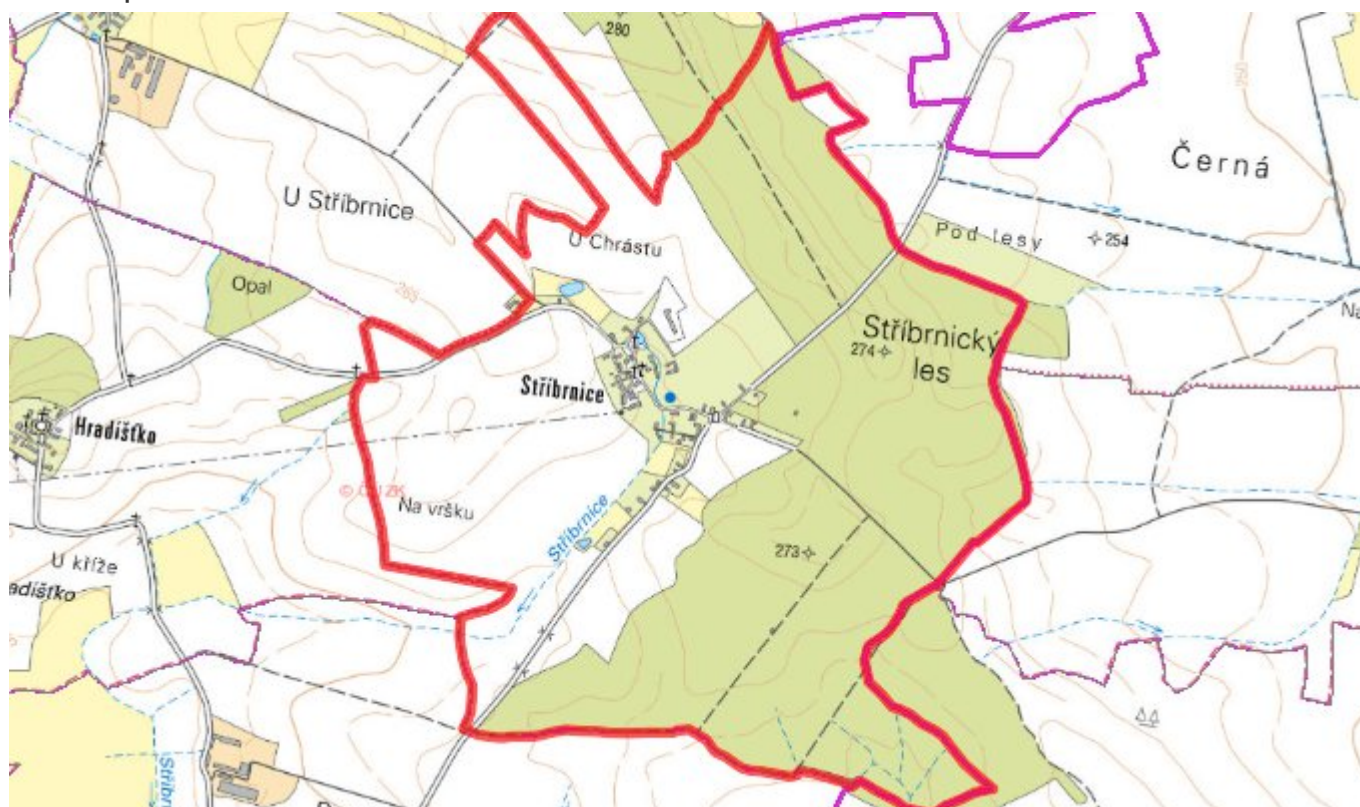
### E.1 Předpokládané investiční náklady v letech 2015–2030 [tis. Kč]

Název části obce	Typ investice		
	Vodovody	Kanalizace	Celkem
<b>Stříbrnice</b>	0,0	0,0	0,0

### E.2 Investiční náklady v letech 2001–2014 [tis. Kč]

Název části obce	Typ investice		
	Vodovody	Kanalizace	Celkem
<b>Stříbrnice</b>	-	-	-

### E.3 Mapa



## F. AKTUALIZACE

Datum projednání	Číslo projednání	Typ projednání	Popis
22. 3. 2021	ZK/4/172/2021	usnesení zastupitelstva	