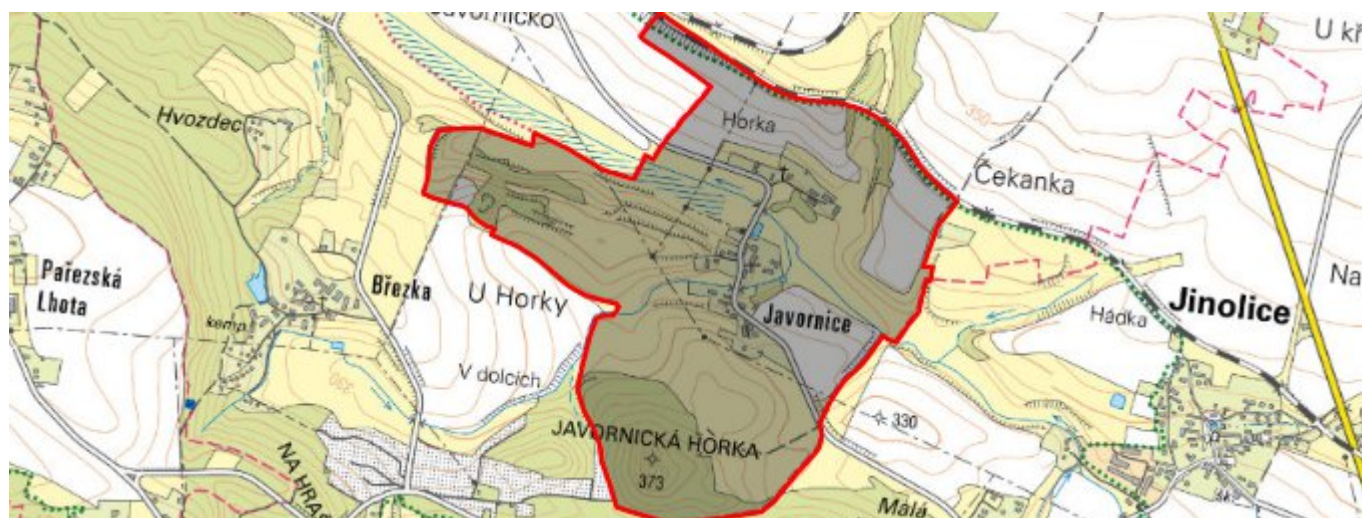


Javornice - CZ052.3604.5207.067075 - stav 22. 3. 2021

A. OBEC

Kněžnice

Číslo obce PRVKUK	67075
Kód obce PRVKUK	CZ052.3604.5207.067075
Kód obce	573043
Číslo ORP (ČSÚ) Název ORP	1015 (5207) Jičín
Číslo POU Název POU	2178 Jičín



Členění obce

Úplný kód části obce PRVKUK	Název části obce	Kód části obce PRVKUK	Kód části obce RÚIAN
CZ052.3604.5207.067075.01	Javornice	06707	67075

B. CHARAKTERISTIKA OBCE

B.1 Základní informace o obci

Obec Javornice je místní část obce Kněžnice. Nachází se 1,5 km jihozápadně v nadmořských výškách 302 - 318 m n.m. Obec má 13 trvale bydlících obyvatel a 1 přechodně bydlícího. Obcí protéká potok Javornice a místní vodoteč. Obec se nachází v CHOPAV Severočeská křída a v CHKO Prachovské skály. V návrhovém období se nepředpokládá nárůst počtu obyvatel obce.

Podklady:

Vyplněný sběrný formulář "Podklady pro aktualizaci PRVKUK"

Karty VUME + VUPE 2016, 2017

Kanalizace Kněžnice - kanalizační řád

B.2 Demografický vývoj (prognóza)

Název části obce	Obyvatelé	Počet obyvatel						
		2002	2005	2010	2015	2020	2025	2030
Javornice	Trvale bydlící	-	-	-	13	13	13	13
	Přechodně bydlící	-	-	-	1	1	1	1
	Celkem	-	-	-	14	14	14	14

B.3 Vývoj počtu obyvatel v obci (ČSÚ)

Obec	2010	2011	2012	2013	2014	2015	2016	2017	2018	2019	2020	2021	2022	2023
Kněžnice	262	257	263	265	271	271	254	260	265	275	272	271	-	-

C. VODOVODY

C.1 Počet obyvatel připojených na vodovod

Název části obce	Počet připojených na vodovod						
	2002	2005	2010	2015	2020	2025	2030
Javornice	-	-	-	0	0	0	0

C.2 Bilanční údaje

Položka	Jednotka	2002	2005	2010	2015	2020	2025	2030
Průměrná potřeba vody	m ³ /den	-	-	-	0	0	0	0
Maximální potřeba vody	m ³ /den	-	-	-	0	0	0	0

Voda specifická z VVR	l/os x den	-	-	-	0,00	0,00	0,00	0,00
Voda specifická z VFC	l/os x den	-	-	-	0,00	0,00	0,00	0,00
Voda specifická z VFD	l/os x den	-	-	-	0,00	0,00	0,00	0,00
Voda specifická z VFO	l/os x den	-	-	-	0,00	0,00	0,00	0,00
Voda specifická z VNF	l/os x den	-	-	-	0,00	0,00	0,00	0,00

C.4 Vodovody – popis stávajícího stavu

Obec Javornice nemá vybudovaný veřejný vodovod, obyvatelé jsou vodou zásobeni individuálně z domovních studní.

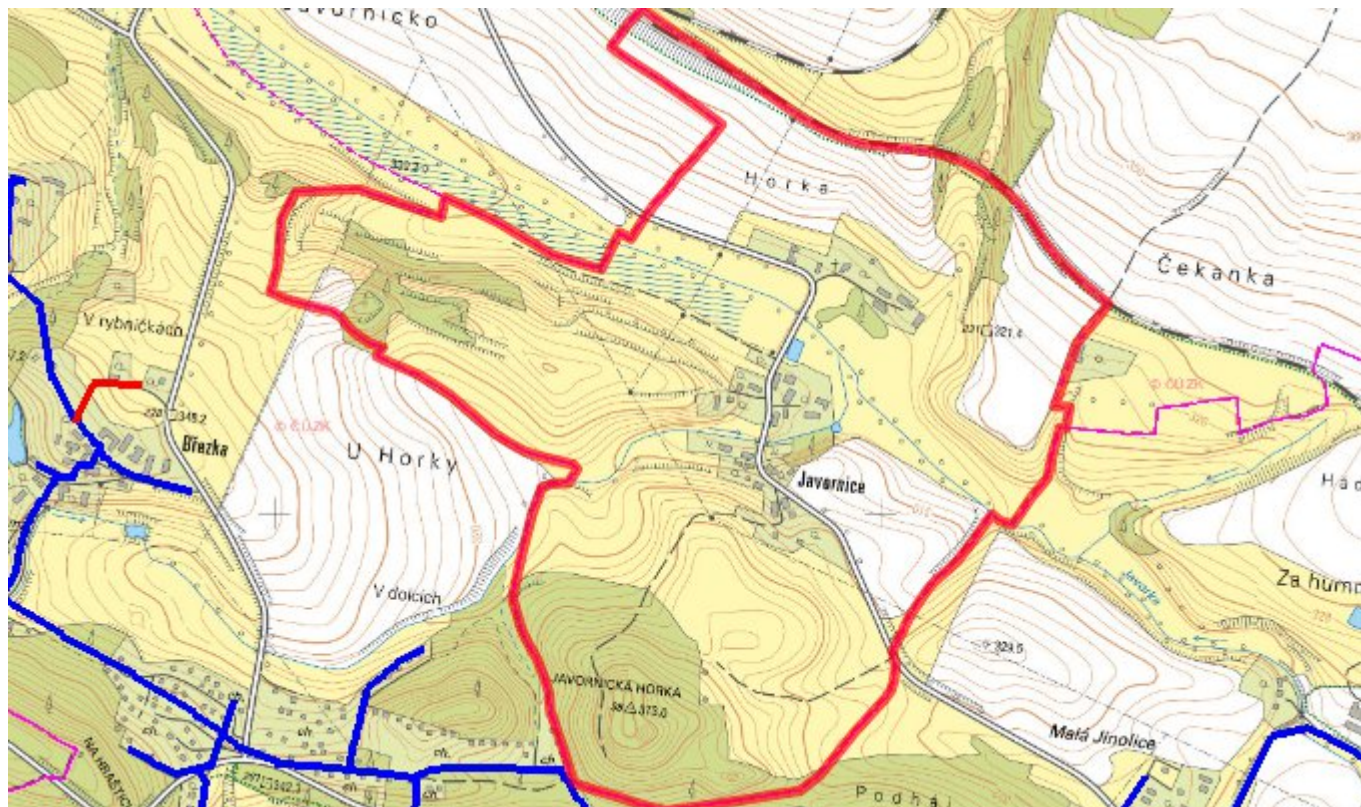
C.5 Vodovody – popis návrhového stavu

Vzhledem k velikosti obce se na celé návrhové období neplánuje výstavba vodovodu. Po celé návrhové období bude v obci zachován stávající systém zásobování obyvatel vodou.

C.6 Nouzové zásobování vodou za krizové situace

Při kvalitativních problémech s vodou bude voda ze studní nadále využívána jen jako užitková a zásobování pitnou vodou bude prováděno pomocí vody balené. Při nedostatečné kapacitě v místních zdrojích bude obyvatelstvo zásobeno pomocí cisteren.

C.7 Mapa



D. KANALIZACE A ČOV

D.1 Počet obyvatel připojených na kanalizaci

Název části obce	Počet připojených na kanalizaci						
	2002	2005	2010	2015	2020	2025	2030
Javornice	-	-	-	0	0	0	0

D.2 Počet obyvatel připojených na ČOV

Název části obce	Počet připojených na ČOV						
	2002	2005	2010	2015	2020	2025	2030
Javornice	-	-	-	0	0	0	0

D.3 Bilanční údaje

Položka	Jednotka	2002	2005	2010	2015	2020	2025	2030
Produkce komunálních OV	m ³ /den	-	-	-	0,00	0,00	0,00	0,00

Produkce komunálního znečištění	kg/den	-	-	-	0,00	0,00	0,00	0,00
Produkce průmyslových OV	m ³ /den	-	-	-	0,00	0,00	0,00	0,00
Produkce znečištění průmyslových OV	kg/den	-	-	-	0,00	0,00	0,00	0,00

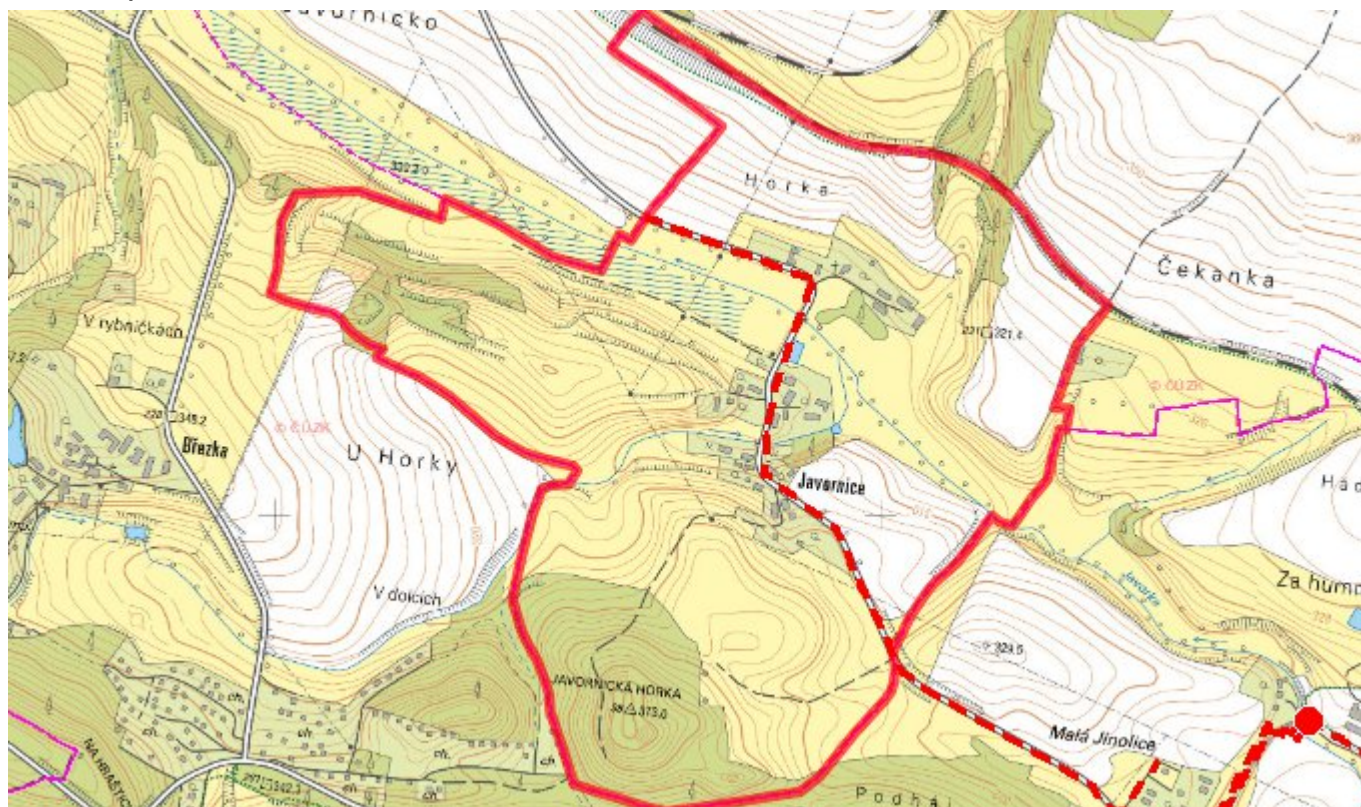
D.5 Kanalizace – popis stávajícího stavu

V obci Javornice není vybudován žádný jednotný systém likvidace odpadních vod. Ty jsou likvidovány individuálně pomocí čistících zařízení nebo bezodtokých jímek na vyvážení.

D.6 Kanalizace – popis návrhového stavu

V celém návrhovém období bude ponechán současný systém likvidace odpadních vod, ideálně akumulování odpadních vod v bezodtokých jímkách, které budou vyváženy. U novostaveb doporučujeme osazení individuálních čistících zařízení.

D.7 Mapa



E. EKONOMICKÁ ČÁST

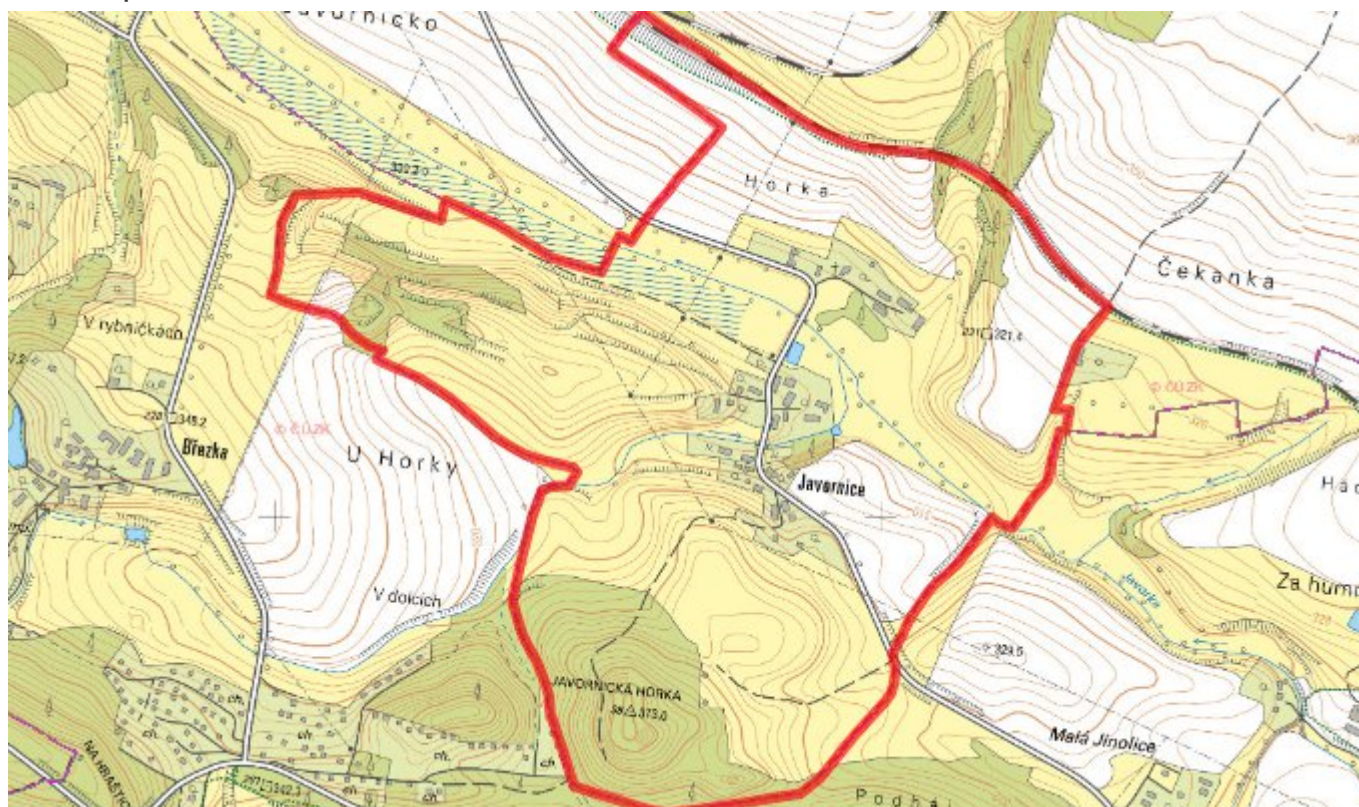
E.1 Předpokládané investiční náklady v letech 2015–2030 [tis. Kč]

Název části obce	Typ investice		
	Vodovody	Kanalizace	Celkem
Javornice	0,0	0,0	0,0

E.2 Investiční náklady v letech 2001–2014 [tis. Kč]

Název části obce	Typ investice		
	Vodovody	Kanalizace	Celkem
Javornice	-	-	-

E.3 Mapa



F. AKTUALIZACE

Datum projednání	Číslo projednání	Typ projednání	Popis
22. 3. 2021	ZK/4/172/2021	usnesení zastupitelstva	