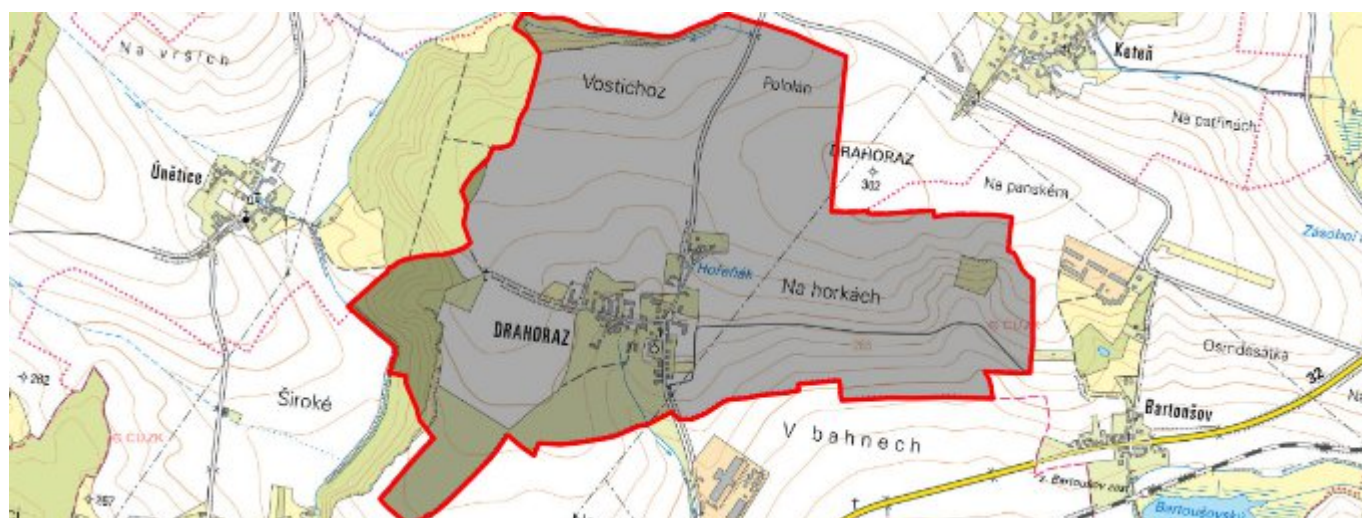


Drahoraz - CZ052.3604.5207.031801 - stav 22. 3. 2021

A. OBEC

Kopidlno

Číslo obce PRVKUK	31801
Kód obce PRVKUK	CZ052.3604.5207.031801
Kód obce	573060
Číslo ORP (ČSÚ) Název ORP	1015 (5207) Jičín
Číslo POU Název POU	2186 Kopidlno



Členění obce

Úplný kód části obce PRVKUK	Název části obce	Kód části obce PRVKUK	Kód části obce RÚIAN
CZ052.3604.5207.031801.01	Drahoraz	03180	31801

B. CHARAKTERISTIKA OBCE

B.1 Základní informace o obci

Obec Drahoraz je místní částí Kopidlna a leží 3 km severovýchodně. Nalézá se v nadmořské výšce 268 - 286 m n.m. Žije zde 79 trvale bydlících obyvatel v 28 domech vedených pro trvalé bydlení. Dále se v obci nachází 9 objektů určených pro individuální rekreaci cca 27 obyvatel. Obci protéká místní potok.

V následném období se nepředpokládá výrazný nárůst počtu obyvatel obce.

Podklady:

Vyplněný sběrný formulář "Podklady pro aktualizaci PRVKUK"

Informace od obce

B.2 Demografický vývoj (prognóza)

Název části obce	Obyvatelé	Počet obyvatel						
		2002	2005	2010	2015	2020	2025	2030
Drahoraz	Trvale bydlící	-	-	-	74	80	80	80
	Přechodně bydlící	-	-	-	27	30	30	30
	Celkem	-	-	-	101	110	110	110

B.3 Vývoj počtu obyvatel v obci (ČSÚ)

Obec	2010	2011	2012	2013	2014	2015	2016	2017	2018	2019	2020	2021	2022	2023
Kopidlno	2240	2172	2148	2134	2156	2115	2160	2150	2131	2080	2112	2112	-	-

C. VODOVODY

C.1 Počet obyvatel připojených na vodovod

Název části obce	Počet připojených na vodovod						
	2002	2005	2010	2015	2020	2025	2030
Drahoraz	-	-	-	50	50	80	80

C.2 Bilanční údaje

Položka	Jednotka	2002	2005	2010	2015	2020	2025	2030
Průměrná potřeba vody	m ³ /den	-	-	-	6	6	6	6
Maximální potřeba vody	m ³ /den	-	-	-	7	7	7	7

Voda specifická z VVR	l/os x den	-	-	-	6,06	7,77	9,49	11,20
Voda specifická z VFC	l/os x den	-	-	-	6,05	7,24	8,42	9,60
Voda specifická z VFD	l/os x den	-	-	-	6,01	7,18	8,35	9,52
Voda specifická z VFO	l/os x den	-	-	-	0,04	0,05	0,07	0,08
Voda specifická z VNF	l/os x den	-	-	-	0,00	0,05	0,11	0,16

C.4 Vodovody – popis stávajícího stavu

V obci je obecní vodovod. Bylo využito stávající obecní studny. Ta byla doplněna čerpací stanicí a po obci byla vybudována rozvodná vodovodní síť.

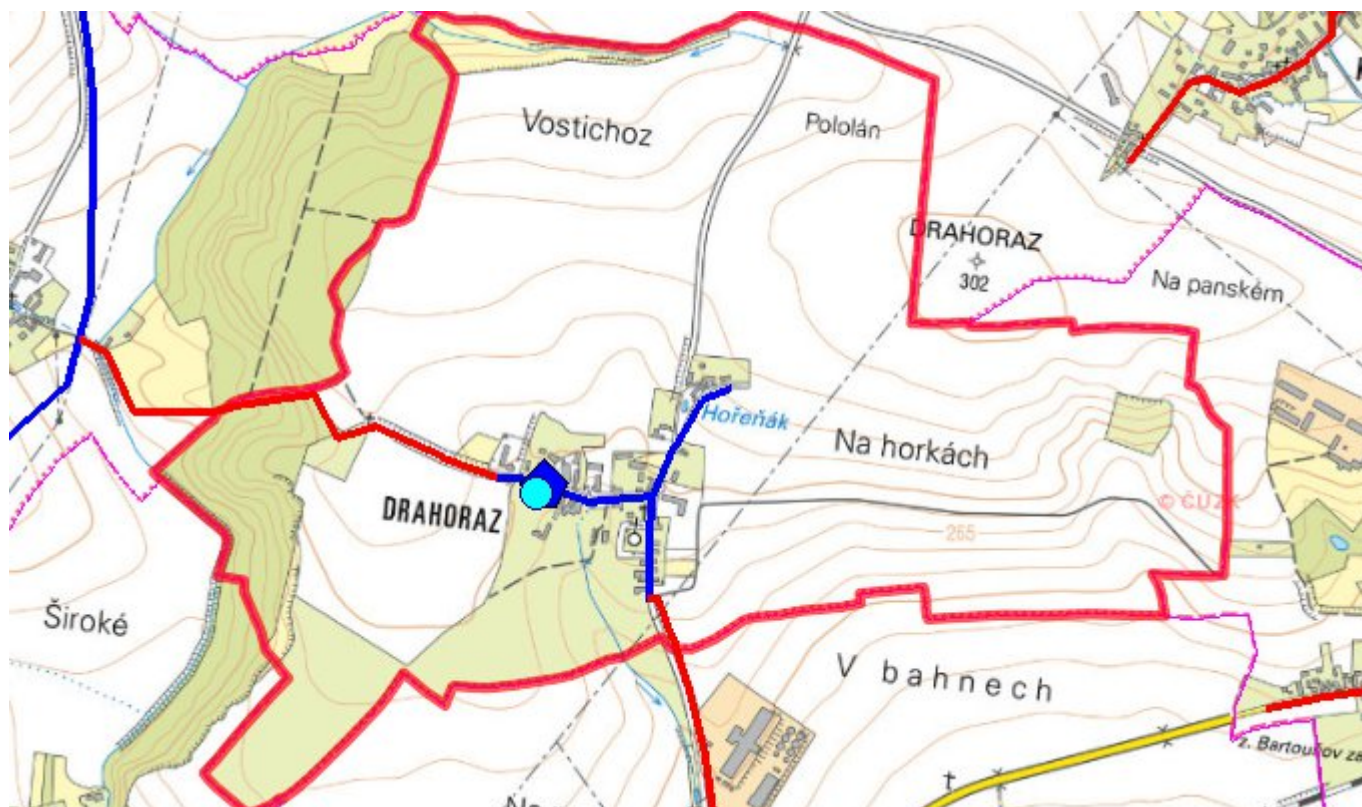
C.5 Vodovody – popis návrhového stavu

Navrhuje se napojení stávajícího vodovodu na skupinový vodovod Kopidlno. Přívodní řad bude veden od obce Únětice.

C.6 Nouzové zásobování vodou za krizové situace

Obec nemá náhradní zdroj pitné vody. Pro nouzové zásobení budou použity domovní studny u nemovitostí, které mají vyhovující kvalitu, ale nejsou v plné míře dostatečně kapacitní. U kvalitově nevyhovujících studní bude voda z nich použita jen jako užitková a zásobování doplněno vodou balenou nebo cisternou.

C.7 Mapa



D. KANALIZACE A ČOV

D.1 Počet obyvatel připojených na kanalizaci

Název části obce	Počet připojených na kanalizaci						
	2002	2005	2010	2015	2020	2025	2030
Drahoraz	-	-	-	0	0	80	90

D.2 Počet obyvatel připojených na ČOV

Název části obce	Počet připojených na ČOV						
	2002	2005	2010	2015	2020	2025	2030
Drahoraz	-	-	-	0	0	80	90

D.3 Bilanční údaje

Položka	Jednotka	2002	2005	2010	2015	2020	2025	2030
Produkce komunálních OV	m ³ /den	-	-	-	7,85	8,07	8,29	8,51

Produkce komunálního znečištění	kg/den	-	-	-	4,91	5,05	5,18	5,32
Produkce průmyslových OV	m ³ /den	-	-	-	0,00	0,00	0,00	0,00
Produkce znečištění průmyslových OV	kg/den	-	-	-	0,00	0,00	0,00	0,00

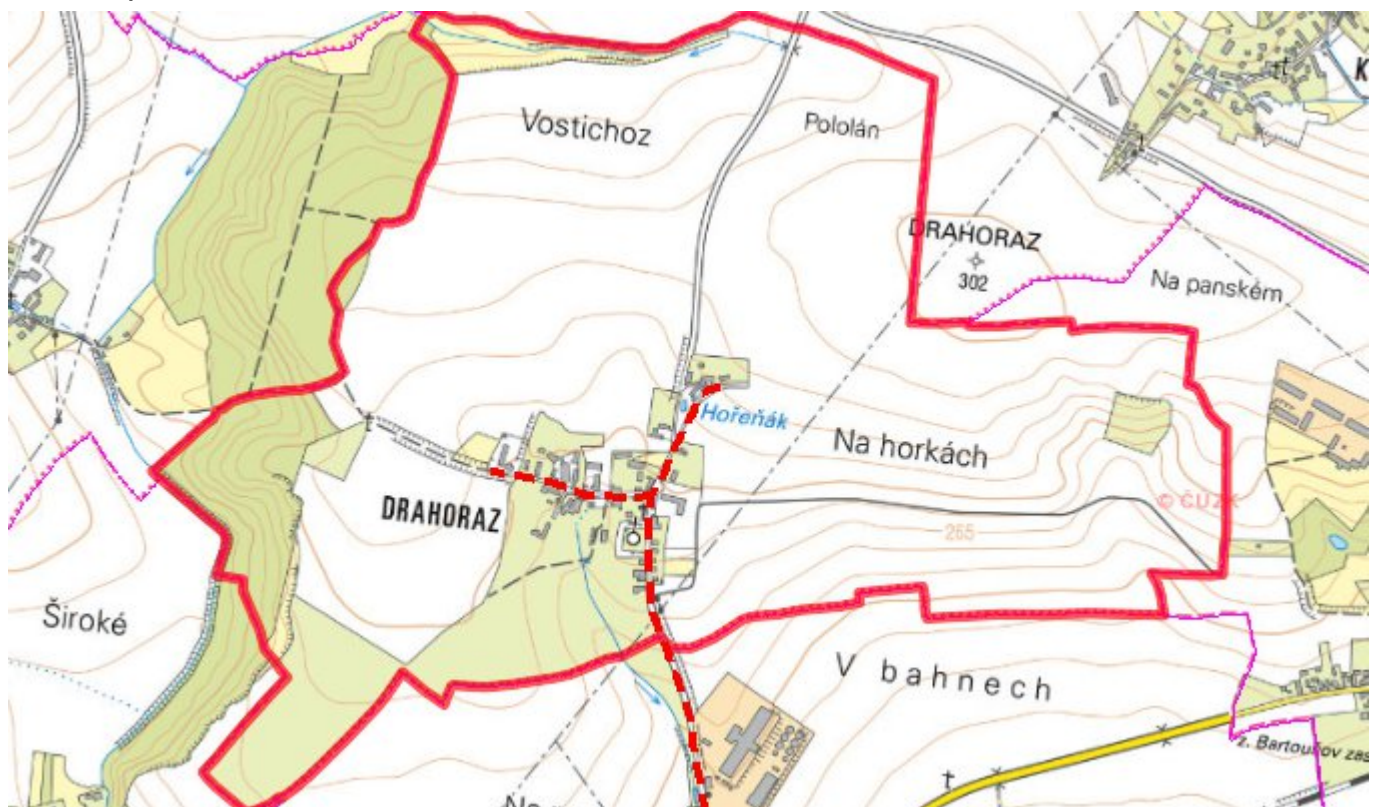
D.5 Kanalizace – popis stávajícího stavu

Obec není vybavena veřejnou kanalizací. Existuje však sběrný systém, který slouží k odvodu splaškových a dešťových vod. U jednotlivých nemovitostí jsou buď jámky na vyvážení nebo čistící zařízení (obecně) s napojením do jednotné kanalizace, vod povrchových či podzemních.

D.6 Kanalizace – popis návrhového stavu

Navrhuje se výstavba oddílné splaškové tlakové kanalizace v souhrnné délce 1.800 metrů s výtlakem odpadních vod do obce Pševy a následně kanalizačního systému Kopidlno. Počet DČJ bude cca 40 ks.

D.7 Mapa



E. EKONOMICKÁ ČÁST

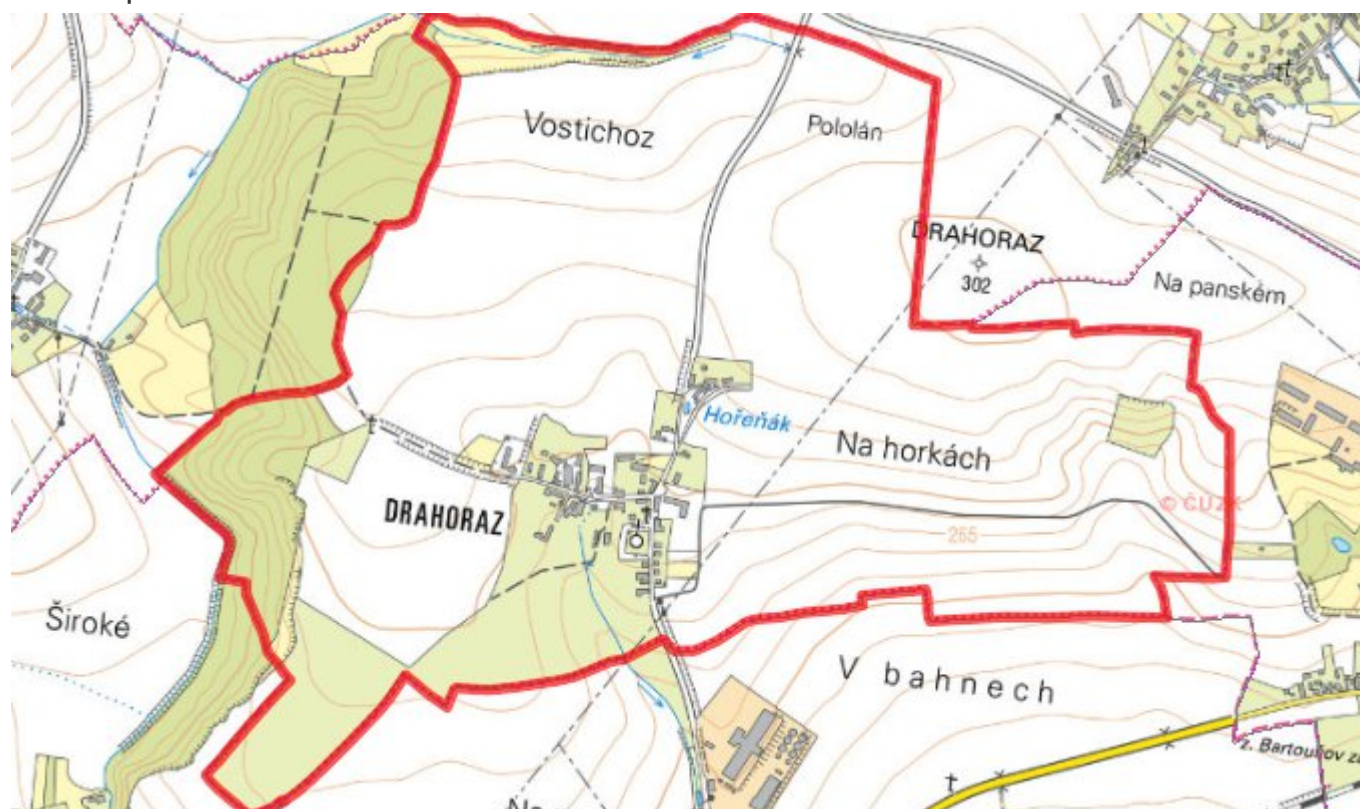
E.1 Předpokládané investiční náklady v letech 2015–2030 [tis. Kč]

Název části obce	Typ investice		
	Vodovody	Kanalizace	Celkem
Drahoraz	3 128,0	8 599,0	11 727,0

E.2 Investiční náklady v letech 2001–2014 [tis. Kč]

Název části obce	Typ investice		
	Vodovody	Kanalizace	Celkem
Drahoraz	-	-	-

E.3 Mapa



F. AKTUALIZACE

Datum projednání	Číslo projednání	Typ projednání	Popis
22. 3. 2021	ZK/4/172/2021	usnesení zastupitelstva	