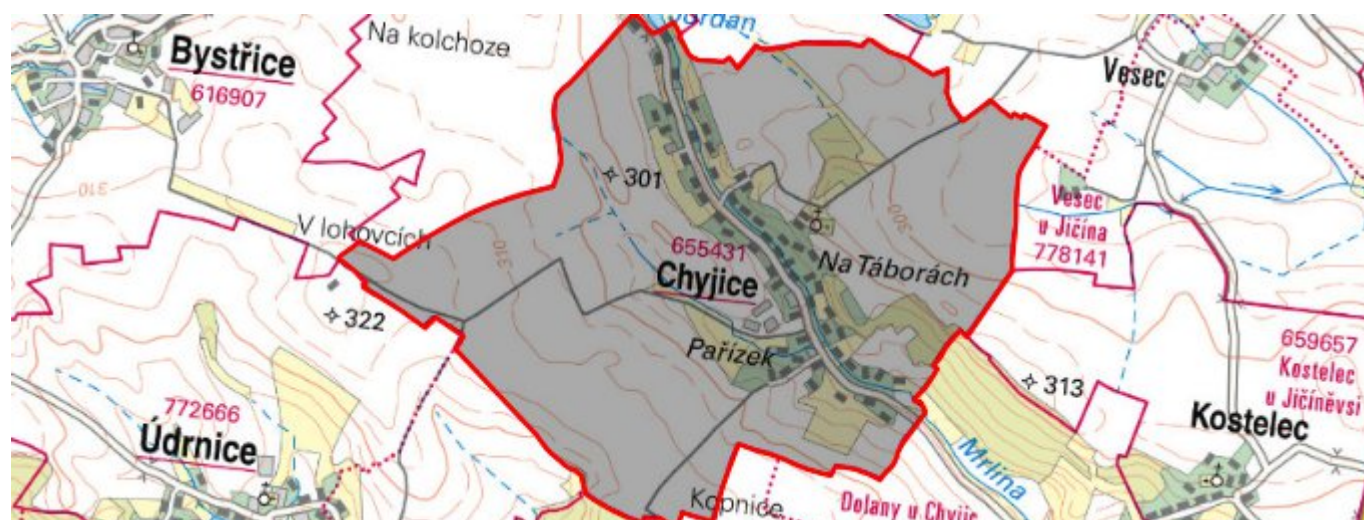


# Chyjice - CZ052.3604.5207.055433 - stav 22. 3. 2021

## A. OBEC

### Chyjice

<b>Číslo obce PRVKUK</b>	55433
<b>Kód obce PRVKUK</b>	CZ052.3604.5207.055433
<b>Kód obce</b>	549223
<b>Číslo ORP (ČSÚ)</b> <b>Název ORP</b>	1015 (5207) Jičín
<b>Číslo POU</b> <b>Název POU</b>	2178 Jičín



### Členění obce

<b>Úplný kód části obce PRVKUK</b>	<b>Název části obce</b>	<b>Kód části obce PRVKUK</b>	<b>Kód části obce RÚIAN</b>
CZ052.3604.5207.055433.01	Chyjice	05543	55433

## B. CHARAKTERISTIKA OBCE

### B.1 Základní informace o obci

Obec Chyjice leží v západní části bývalého okresu Jičín 5 km východně od města Libáň v nadmořských výškách 259 – 294 m n.m. Ke dni 1. 1. 2017 zde žilo 171 obyvatel. Z toho 91 mužů a 80 žen. Celou obcí protéká řeka Mrlina.

Obec je roztažena na 2,5 km podél komunikace s malou hustotou zastavení.

Podklady:

Vyplněný sběrný formulář "Podklady pro aktualizaci PRVKUK"

## B.2 Demografický vývoj (prognóza)

Název části obce	Obyvatelé	Počet obyvatel						
		2002	2005	2010	2015	2020	2025	2030
Chyjice	Trvale bydlící	-	-	-	171	171	171	171
	Přechodně bydlící	-	-	-	0	0	0	0
	Celkem	-	-	-	171	171	171	171

## B.3 Vývoj počtu obyvatel v obci (ČSÚ)

Obec	2010	2011	2012	2013	2014	2015	2016	2017	2018	2019	2020	2021	2022	2023
Chyjice	150	158	165	165	165	164	165	171	166	173	173	170	-	-

## C. VODOVODY

### C.1 Počet obyvatel připojených na vodovod

Název části obce	Počet připojených na vodovod						
	2002	2005	2010	2015	2020	2025	2030
Chyjice	-	-	-	0	0	0	0

### C.2 Bilanční údaje

Položka	Jednotka	2002	2005	2010	2015	2020	2025	2030
Průměrná potřeba vody	m <sup>3</sup> /den	-	-	-	0	0	0	0
Maximální potřeba vody	m <sup>3</sup> /den	-	-	-	0	0	0	0
Voda specifická z VVR	l/os x den	-	-	-	0,00	0,00	0,00	0,00

Voda specifická z VFC	l/os x den	-	-	-	0,00	0,00	0,00	0,00
Voda specifická z VFD	l/os x den	-	-	-	0,00	0,00	0,00	0,00
Voda specifická z VFO	l/os x den	-	-	-	0,00	0,00	0,00	0,00
Voda specifická z VNF	l/os x den	-	-	-	0,00	0,00	0,00	0,00

#### C.4 Vodovody – popis stávajícího stavu

V obci Chyjice není v současné době vybudován žádný vodovod. Obyvatelé jsou zásobeni individuálně pomocí domovních studní.

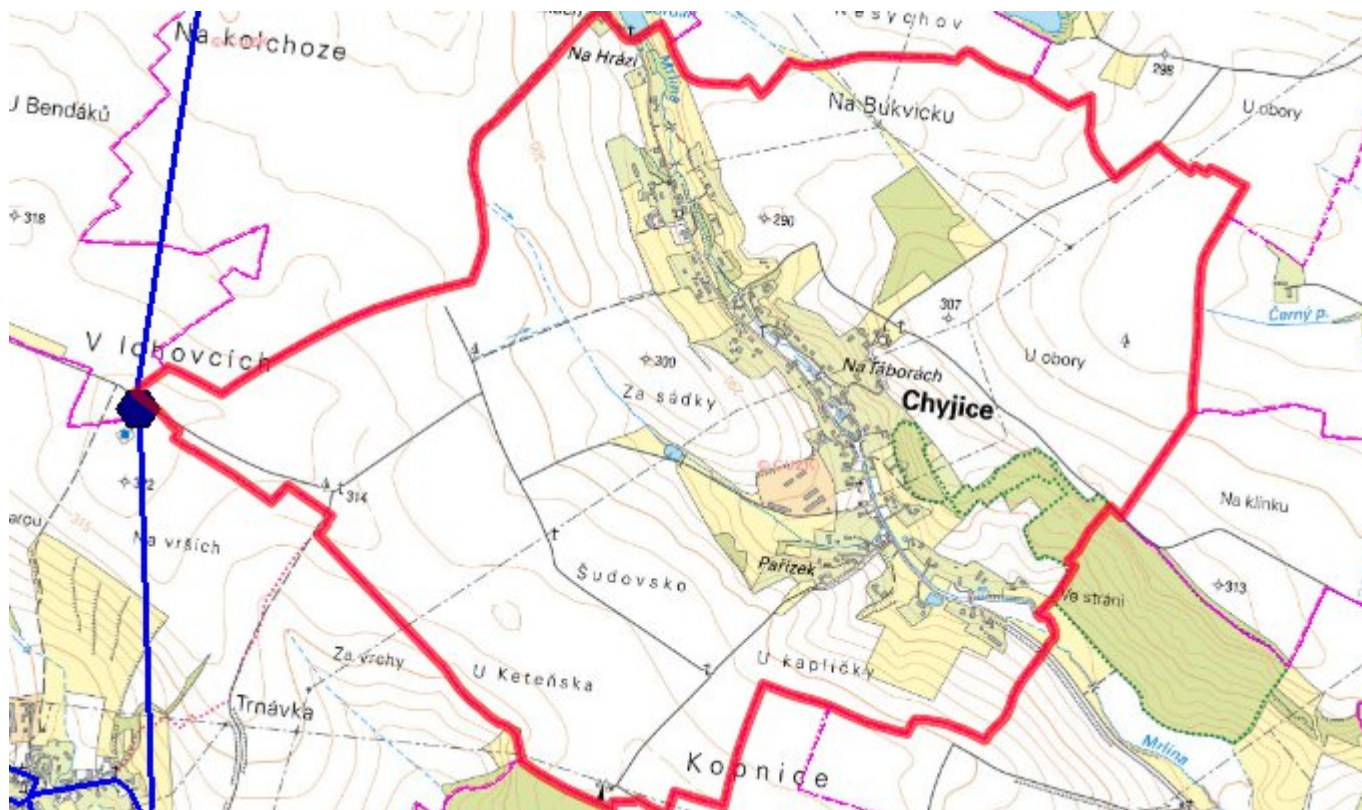
#### C.5 Vodovody – popis návrhového stavu

V celém budoucím období bude ponechán stávající systém zásobování obyvatel vodou.

#### C.6 Nouzové zásobování vodou za krizové situace

Při nedostatku vody ve studních budou obyvatelé zásobeni pomocí vody balené nebo cisteren. Při kvalitativních problémech bude voda ze studní použita jen jako užitková a zásobování doplněno vodou balenou.

#### C.7 Mapa



## D. KANALIZACE A ČOV

### D.1 Počet obyvatel připojených na kanalizaci

Název části obce	Počet připojených na kanalizaci						
	2002	2005	2010	2015	2020	2025	2030
Chyjice	-	-	-	0	0	0	0

### D.2 Počet obyvatel připojených na ČOV

Název části obce	Počet připojených na ČOV						
	2002	2005	2010	2015	2020	2025	2030
Chyjice	-	-	-	0	0	0	0

### D.3 Bilanční údaje

Položka	Jednotka	2002	2005	2010	2015	2020	2025	2030
Produkce komunálních OV	m <sup>3</sup> /den	-	-	-	16,40	16,40	16,40	16,40



Produkce komunálního znečištění	kg/den	-	-	-	10,26	10,26	10,26	10,26
Produkce průmyslových OV	m <sup>3</sup> /den	-	-	-	0,00	0,00	0,00	0,00
Produkce znečištění průmyslových OV	kg/den	-	-	-	0,00	0,00	0,00	0,00

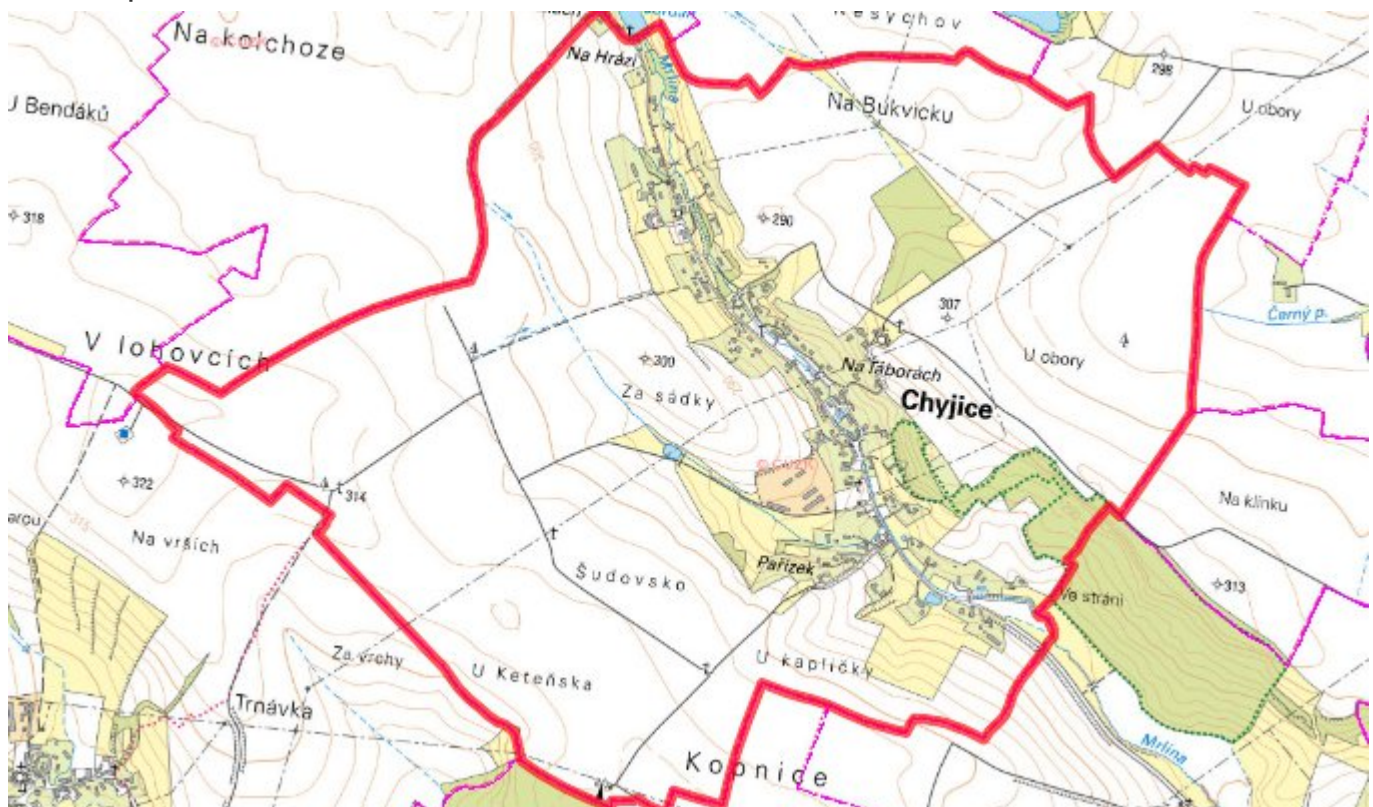
#### D.5 Kanalizace – popis stávajícího stavu

V obci není vybudován jednotný způsob likvidace odpadních vod. Jsou vybudovány pouze úseky dešťové kanalizace nebo zatrubněné příkopy, do níž jsou zaústěny přepady ze septiků.

#### D.6 Kanalizace – popis návrhového stavu

V celém budoucím období bude v obci ponechán stávající systém likvidace odpadních vod. U nových objektů budou budovány domovní čistírny odpadních vod nebo jímky na vyvážení.

#### D.7 Mapa



### E. EKONOMICKÁ ČÁST

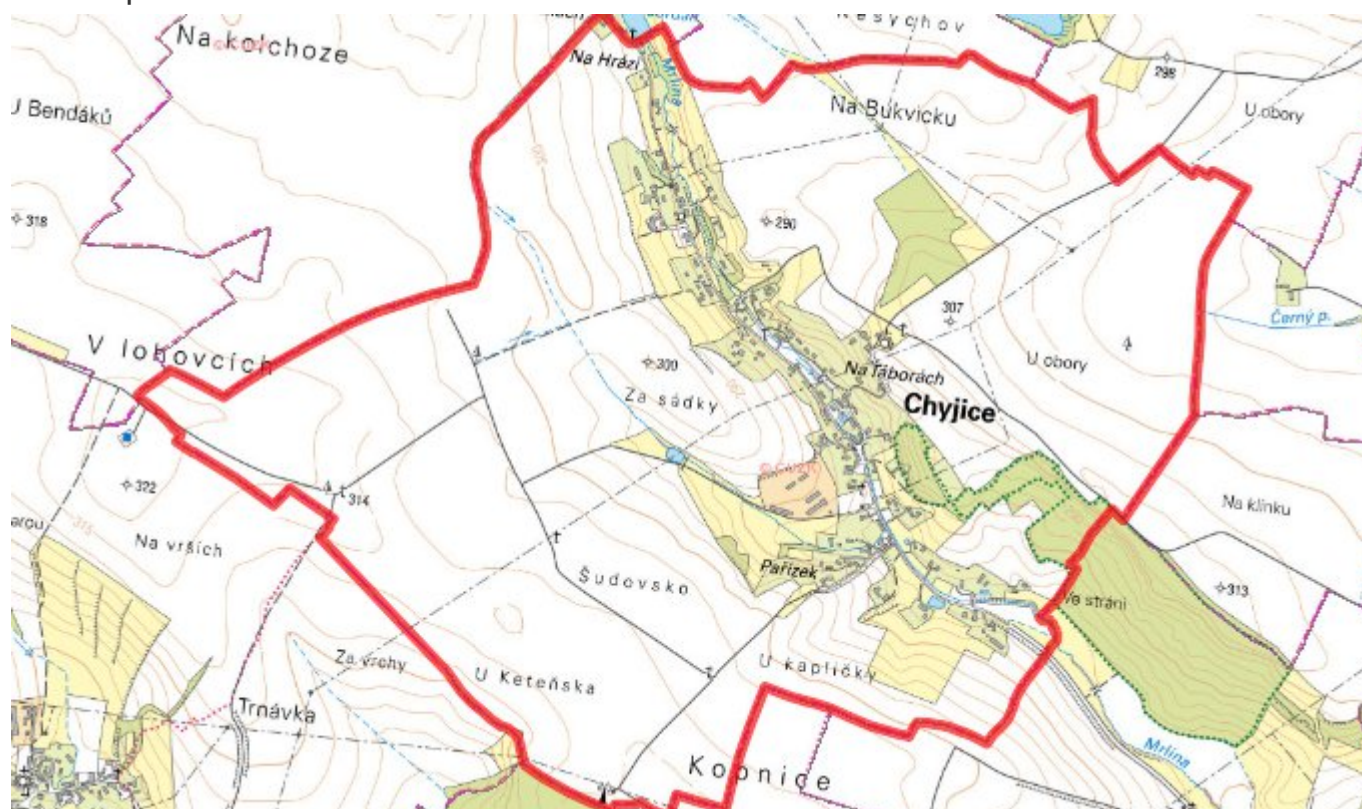
### E.1 Předpokládané investiční náklady v letech 2015–2030 [tis. Kč]

Název části obce	Typ investice		
	Vodovody	Kanalizace	Celkem
Chyjice	0,0	0,0	0,0

### E.2 Investiční náklady v letech 2001–2014 [tis. Kč]

Název části obce	Typ investice		
	Vodovody	Kanalizace	Celkem
Chyjice	-	-	-

### E.3 Mapa



## F. AKTUALIZACE

Datum projednání	Číslo projednání	Typ projednání	Popis
22. 3. 2021	ZK/4/172/2021	usnesení zastupitelstva	